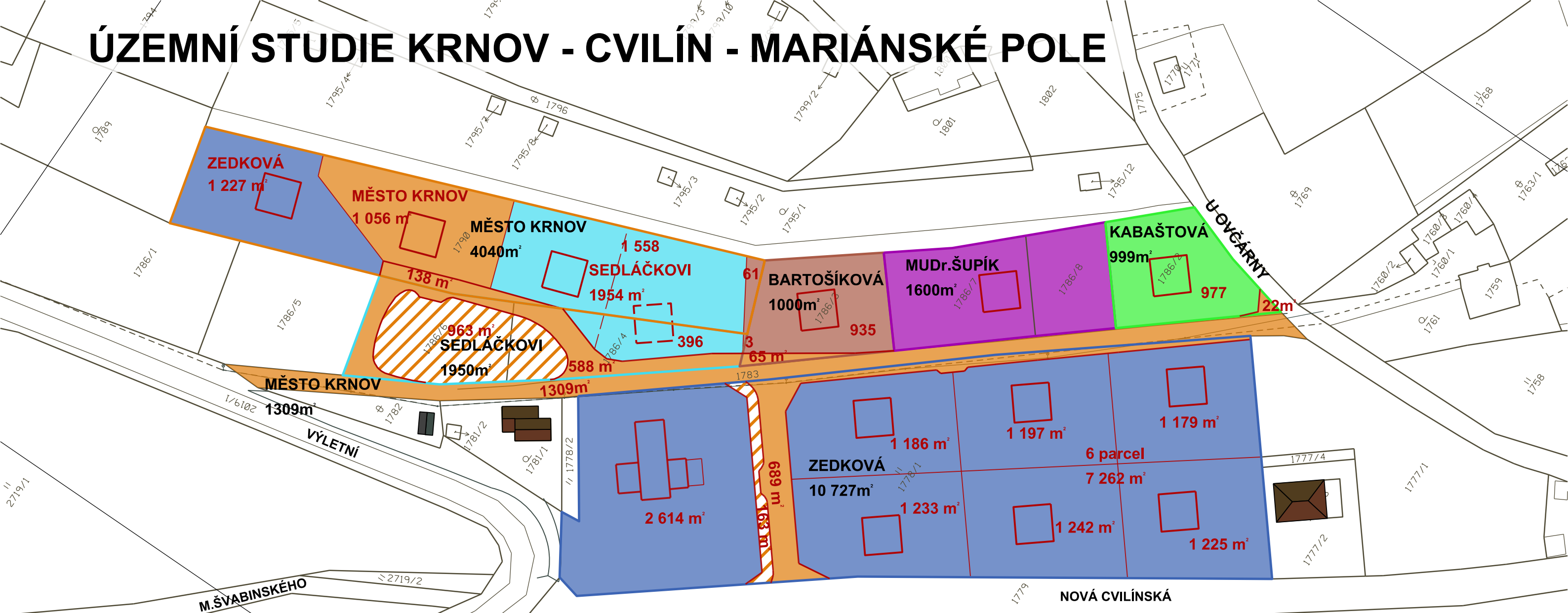

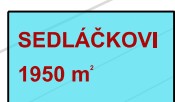



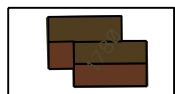
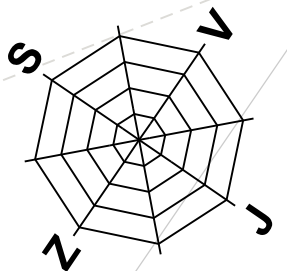



ÚZEMNÍ STUDIE KRNOV - CVILÍN - MARIÁNSKÉ POLE



LEGENDA:

	MĚSTO KRNOV 4040 m ²	OHRANIČENÍ NYNĚJŠÍHO VLASTNICTVÍ POZEMKŮ - BAREVNÉ ODLIŠENÍ JEDNOTLIVÝCH VLASTNÍKŮ OKROVÁ - MĚSTO KRNOV
	SEDLÁČKOVÍ 1950 m ²	PLOCHY NÁVRHU BUDOUCÍHO VLASTNICTVÍ POZEMKŮ - BAREVNÉ ODLIŠENÍ JEDNOTLIVÝCH VLASTNÍKŮ OKROVÁ - MĚSTO KRNOV
		NÁVRH NOVÉ PARCELACE POZEMKŮ
		NÁVRH MOŽNÉHO UMÍSTĚNÍ RODINNÝCH DOMKŮ
		NÁVRH PLOCH VEŘEJNÉHO PROSTRANSTVÍ
		STÁVAJÍCÍ RODINNÉ DOMY A DOPLŇKOVÉ STAVBY



NÁZEV ZAKÁZKY: ÚZEMNÍ STUDIE KRNOV - CVILÍN - MARIÁNSKÉ POLE		
 ING.ARCH.JOSEF STARÝ ING.ARCH.EVA STARÁ <hr/> HRABINSKÁ 10 737 01 ČESKÝ TĚŠÍN tel: 558 737 755 mob: 725 221 677 e-mail: atelier.s2@volny.cz, www.ateliers2.cz <hr/> ■ URBANISMUS ■ ARCHITEKTURA ■ DESIGN ■	STUPEŇ / ČÁST DOKUMENTACE: ÚZEMNÍ STUDIE	Č.VÝKR. 3
	NÁZEV VÝKRESU: NÁVRH PARCELACE POZEMKŮ	MĚŘÍTKO 1:1000
	OBJEDNATEL: MĚSTO KRNOV	DATUM 12 / 2011
	PROJEKTANT: ING.ARCH.J.STARÝ, ING.ARCH.E.STARÁ	